





Príloha 7.3.1
Mapa navrhovaných zón

-  Chránený areál Stolica
-  hranice lesných porastov (JPRL)
-  Zóna A
-  Zóna D

mierka 1:35 000
0 0,5 1 2 Kilometers

© OpenTopoMap (CC-BY-SA)
hranice JPRL © Národné lesnícke centrum Zvolen, 2020
Tematické spracovanie © Správa NP Muránska planina, Revúca, 2022